

Администрация Опочецкого района Псковской области
Комиссия по подготовке проектов схемы территориального планирования
муниципального образования «Опочецкий район», генерального плана городского
поселения «Опочка» и правил землепользования и застройки городского поселения
«Опочка», генеральных планов и правил землепользования и застройки
сельских поселений Опочецкого района

ПРОТОКОЛ

публичных слушаний по проекту «Генерального плана и проекту внесения изменений в
Правила землепользования и застройки сельского поселения «Пригородная волость»
Опочецкого района Псковской области»

от 16 ноября 2021 г.

Срок проведения публичных слушаний: с 11.10.2021 года по 16.11.2021 года.

Дата проведения: 16 ноября 2021 года.

Время начала публичных слушаний: 10.00 час.

Время окончания публичных слушаний: 17.00 час.

Количество присутствующих участников публичных слушаний: 17 человек:

- в 10:00 - у здания Администрации сельского поселения «Пригородная волость»,
расположенного по адресу: Псковская область, Опочецкий район, г. Опочка,
ул. Гагарина, д.105 – 7 человек;

- в 13:30 - у здания Макушинского сельского Дома культуры, расположенного по
адресу: Псковская область, Опочецкий район, сельское поселение «Пригородная
волость», д. Макушино ул. Отрадная, д. 4 – 5 человек;

- в 15.00 - у здания Ляпуновской сельской библиотеки, расположенной по адресу:
Псковская область, Опочецкий район, сельское поселение «Пригородная волость»,
д. Ляпуны, д. 9 – 5 человек.

Место проведения публичных слушаний:

- в 10:00 - у здания Администрации сельского поселения «Пригородная волость»,
расположенного по адресу: Псковская область, Опочецкий район, г. Опочка,
ул. Гагарина, д.105 (на открытом воздухе).

- в 13:30 - у здания Макушинского сельского Дома культуры, расположенного по
адресу: Псковская область, Опочецкий район, сельское поселение «Пригородная
волость», д. Макушино ул. Отрадная, д. 4 (на открытом воздухе).

- в 15.00 - у здания Ляпуновской сельской библиотеки, расположенной по адресу:
Псковская область, Опочецкий район, сельское поселение «Пригородная волость», д.
Ляпуны, д. 9 (на открытом воздухе).

Основание проведения публичных слушаний: Постановление Администрации
Опочецкого района от 01.10.2021 года № 563 «О проведении публичных слушаний по
проекту Генерального плана и проекту внесения изменений в Правила землепользования
и застройки сельского поселения «Пригородная волость» Опочецкого района Псковской
области».

Форма оповещения о проведении публичных слушаний: обнародование путём размещения оповещения в районной газете «Красный маяк» от 09.10.2021 г. №73(13307), объявлений на информационных щитах поселения, а также размещение постановления на официальном сайте Администрации Опочецкого района по адресу: oroshka.reg60.ru.

- Проект Генерального плана в разделе «Документы» вкладка: «Градостроительная деятельность» → «Документы территориального планирования» → Публичные слушания – информационные материалы Проекта Генерального плана СП «Пригородная волость»;

- Проект правил землепользования и застройки в разделе «Документы» вкладка «Градостроительная деятельность» → «Градостроительное зонирование» → Публичные слушания – информационные материалы Правил землепользования и застройки СП «Пригородная волость».

Письменные предложения и замечания по проекту Генерального плана и проекту внесения изменений в Правила землепользования и застройки сельского поселения «Пригородная волость» Опочецкого района Псковской области принимались с 11 октября 2021 года по 15 ноября 2021 года

Организатор публичных слушаний - комиссия по землепользованию и застройке Опочецкого района в составе: Дмитриев А.А., Архипова Е.А., Митрофанова С.Ю., Артемьева Л.Ш., Федковская И.А., Соловьева Н.А., Харьковская М.П., Рахова Н.А., Русакова Л.В., Викторова Е.В., Николаев С.А., Кузьмина Н.И. (далее комиссия).

На публичных слушаниях присутствовали:

Председатель публичных слушаний: Дмитриев Андрей Александрович - Заместитель Главы Администрации Опочецкого района по жилищно-коммунальному хозяйству (далее – председатель);

Секретарь публичных слушаний: Митрофанова С.Ю. - Консультант отдела по жилищно-коммунальному хозяйству, строительству и дорожному хозяйству Администрации Опочецкого района (далее секретарь);

члены комиссии: Архипова Е.А. - Начальник отдела по жилищно-коммунальному хозяйству, строительству и дорожному хозяйству Администрации Опочецкого района; Николаев С.А. – Глава сельского поселения «Пригородная волость».

Повестка дня:

1. Обсуждение проекта Генерального плана сельского поселения «Пригородная волость» Опочецкого района Псковской области;
2. Обсуждение проекта внесения изменений в Правила землепользования и застройки сельского поселения «Пригородная волость» Опочецкого района Псковской области.

Порядок проведения публичных слушаний:

1. Выступление председателя по представленному вопросу;
2. Вопросы и предложения присутствующих;
3. Голосование.

Слушали:

1. По первому вопросу: Обсуждение проекта Генерального плана сельского поселения «Пригородная волость» Опочецкого района Псковской области – докладчик Дмитриев А.А.

Общие сведения о проекте: В целях совершенствования правового регулирования в сфере градостроительных и земельных отношений на основании постановления подготовки проекта Генерального плана и проекта внесения изменений в Правила землепользования и застройки сельского поселения «Пригородная волость» Опочецкого района Псковской области от 17.01.2020 года № 34 в рамках мероприятий реализации Государственной программы Псковской области «Содействие экономическому развитию, инвестиционной и внешнеэкономической деятельности на 2014-2020 годы» в целях подготовки документов территориального планирования и градостроительного зонирования Администрацией Опочецкого района заключен муниципальный контракт от 03.06.2020 года на выполнение работ по подготовке проекта Генерального плана и проекта внесения изменений в Правила землепользования и застройки сельского поселения «Пригородная волость».

Разработчик проекта документа территориального планирования: индивидуальный предприниматель Колодезная Марина Анатольевна (далее – разработчик проекта).

В соответствии с градостроительным законодательством Генеральный план сельского поселения «Пригородная волость» Опочецкого района Псковской области является документом территориального планирования муниципального образования.

В Генеральном плане определены основные параметры развития территории: перспективная численность населения, объемы жилищного строительства, основные направления развития транспортного комплекса и инженерной инфраструктуры. В проекте выполнено зонирование территорий с выделением жилых, общественных, рекреационных и других видов функциональных зон.

Главной целью разработки Генерального плана сельского поселения является определение назначения территорий, исходя из совокупности социальных, экономических, экологических и иных факторов в целях обеспечения устойчивого развития территорий, развития инженерной, транспортной и социальной инфраструктур, обеспечения учета интересов граждан и объединений.

Этапы реализации проекта:

- исходный срок – 2020 г.;
- 1 очередь – 2030 г.;
- расчетный срок – 2045 г.

Утверждаемая часть Генерального плана содержит:

- 1) положение о территориальном планировании;
- 2) карту планируемого размещения объектов местного значения поселения;
- 3) карту границ населенных пунктов (в том числе границ образуемых населенных пунктов), входящих в состав поселения;
- 4) карту функциональных зон поселения.

В положении о территориальном планировании содержится:

1) сведения о видах, назначении и наименованиях планируемых для размещения объектов местного значения поселения, их основные характеристики, их местоположение (для объектов местного значения, не являющихся линейными объектами, указываются функциональные зоны), а также характеристики зон с особыми условиями использования территорий в случае, если установление таких зон требуется в связи с размещением данных объектов;

2) параметры функциональных зон, а также сведения о планируемых для размещения в них объектах федерального значения, объектах регионального значения, объектах местного значения, за исключением линейных объектов.

Территория СП «Пригородная волость» по функциональному использованию делится на зоны:

Жилые зоны предусмотрены в целях создания для населения удобной, здоровой и безопасной среды проживания. Территория жилой зоны предназначена для застройки жилыми зданиями, а также объектами культурно-бытового и иного назначения.

Общественно-деловые зоны предназначены для размещения объектов здравоохранения, культуры, торговли, общественного питания, социального и коммунально-бытового назначения, предпринимательской деятельности, иных объектов, связанных с обеспечением жизнедеятельности граждан.

Производственная зона, зона инженерной и транспортной инфраструктур предназначена для размещения промышленных, коммунальных и складских объектов, объектов инженерной и транспортной инфраструктур с соответствующими санитарно-защитными зонами.

Зонами сельскохозяйственного использования признаются земли за границей населенного пункта, предоставленные для нужд сельского хозяйства, а также предназначенные для этих целей.

Зона рекреационного назначения предназначена для организации мест отдыха населения. В состав зон рекреационного назначения входит зона в границах территорий, занятая городскими лесами, скверами, парками, городскими садами, прудами, озерами, водохранилищами, пляжами, также в границах иных территорий, используемых и предназначенная для отдыха, туризма, занятий физической культурой и спортом.

Зона специального назначения предназначена для размещения кладбищ и иных объектов, использование которых несовместимо с видами использования других территориальных зон.

Состав материалов по обоснованию включают в себя:

1. Сведения о планах и программах комплексного социально-экономического развития муниципального образования.
 2. Обоснование выбранного варианта размещения объектов местного значения поселения.
 3. Оценка возможного влияния планируемых для размещения объектов местного значения поселения.
 4. Сведения о планируемых для размещения на территориях поселения объектов федерального значения, объектов регионального значения.
 5. Сведения о планируемых для размещения на территориях поселения объектов местного значения муниципального района.
 6. Перечень и характеристика основных факторов риска возникновения чрезвычайных ситуаций природного и техногенного характера.
 7. Перечень земельных участков, которые включаются в границы населенных пунктов, входящих в состав поселения, или исключаются из их границ.
 - 8) Сведения об утвержденных предметах охраны и границах территорий исторических поселений федерального значения и исторических поселений регионального значения.
- Материалы по обоснованию генерального плана в виде карт отображают:

- границы поселения;
- границы существующих населенных пунктов, входящих в состав поселения;
- местоположение существующих и строящихся объектов местного значения поселения;
- зоны с особыми условиями использования территорий;
- территории, подверженные риску возникновения чрезвычайных ситуаций природного и техногенного характера.

Проектом предусмотрено включение земельных участков на территории
СП «Пригородная волость».

Перечень земельных участков, планируемых к включению в границы населенных
пунктов СП «Пригородная волость»

№ п/п	№ земельного участка	Местоположение	Категория до утвер- ждения генерального плана	Категория после утверждения генерального плана	Площадь, га	Населенный пункт, в границах которого ЗУ подлежат включению
1.	ЗУ 60:12:0130201:70	д. Кишкино	Земли сельскохозяйст- венного назначения	Земли населенных пунктов	0,5	д. Кишкино
2.	ЗУ 60:12:0130201:71	д. Кишкино	Земли сельскохозяйст- венного назначения	Земли населенных пунктов	0,11	д. Кишкино
3.	Часть ЗУ 60:12:0160102:150	Примыкает к се- веро-западной границе д. Пашкино	Земли сельскохозяйст- венного назначения	Земли населенных пунктов	0,5	д. Пашкино
4.	ЗУ 60:12:0150203:208	д. Песчивка, а/д Опочка-Полоцк, 3км+962м- 4км+37м	Земли сельскохозяйст- венного назначения	Земли населенных пунктов	0,51	д. Песчивка
5.	ЗУ 60:12:0150203:215	д. Песчивка, ул. Шоссейная, место 38	Земли сельскохозяйст- венного назначения	Земли населенных пунктов	0,17	д. Песчивка
6.	ЗУ 60:12:0160102:384	СП «Пригородная волость»	Земли сельскохозяйст- венного назначения	Земли населенных пунктов	0,5	д. Мололово
7.	ЗУ 60:12:0000000:846	СП «Пригородная волость»	Земли сельскохозяйст- венного назначения	Земли населенных пунктов	0,5	д. Павлихи- но

Перечень земельных участков, планируемых к переводу из одной категории зе-
мель в другую категорию

№ п/п	Кадастровый номер земельного участка	Площадь, га	Категория до утверждения генерального плана	Категория после утверждения генерального плана
1	ЗУ 60:12:0160101:433	62,97	Земли сельскохозяйственного назначения	Земли промышленности, энергетики, транспорта, связи, радиовещания, теле- видения, информатики, земли для обес- печения космической деятельности, зем- ли обороны, безопасности и земли иного специального назначения

Сведения о планируемых для размещения на территории поселения объектах
регионального значения

№ п/п	Назначение объекта	Наименование объекта	Местоположение	Планируемые мероприятия по объекту	Реквизиты доку- ментов террито- риального плани- рования
1	Развитие инженерно й инфраструктуры	Пункт редуцирования газа (ПРГ)	Северо-восточная часть д. Макушино, в северо-восточном направлении на окраине д. Ляпуны	Планируемый к размещению	СТП Псковской области
2	Развитие инженерно й инфраструктуры	Газопровод распределительн ый высокого давления Протяженность 3962 м	СП «Пригородная волость»	Планируемый к размещению	
3	Развитие инженерно й инфраструктуры	Газопровод распределительн ый среднего давления Протяженность 6170 м	д. Макушино, д. Ляпуны	Планируемый к размещению	
4	Развитие транспортн ой инфраструк туры	Автомобильная дорога регионального значения «Обход г. Опочка» Протяженность 1800 м	От автомобильной дороги «Опочка-Дубровка-граница с Республикой Белоруссия км 2+044» до автомобильной дороги «Опочка-Красногородск-граница с Латвийской Республикой»	Планируемый к размещению	Программа Псковской области «Развитие транспортной системы», утвержденную Постановлением Администрации Псковской области от 28.10.2013 № 492.

№ п/п	Назначение объекта	Наименование объекта	Местоположение	Планируемые мероприятия по объекту	Реквизиты документов территориального планирования
5	Развитие транспортной инфраструктуры	Автомобильная дорога регионального значения Протяженность 99,99 км	Автомобильные дороги регионального значения: «Барсаново – Кренево – Бальтино», «Заверняйка – Шкелово», «Кудка – Норкино – Камено», «Макушено - Мощеново», «Макушино – Соломахи – Власово», «Опочка – Ляпуны – Юхново», «Новоржев – Опочка», «Опочка - а/д Санкт-Петербург – Псков – Пустошка – Невель – граница с Республикой Белоруссия (Р-23) км 409 ±282», «Опочка – Красногородск – граница с Латвийской республикой», «Опочка – Дубровка – граница с Республикой Белоруссия», «от а/д Опочка-Дубровка-граница с Республикой Белоруссия км 2+044 до дер. Пашкино»	Планируемый к реконструкции	Программа Псковской области «Развитие транспортной системы», утвержденную Постановлением Администрации Псковской области от 28.10.2013 № 492.

Сведения о планируемых для размещения на территории поселения объектах местного значения муниципального района

№ п/п	Назначение объекта	Наименование объекта	Местоположение	Планируемые мероприятия по объекту	Реквизиты документов территориального планирования
1	Развитие инженерной инфраструктуры	Канализация самотечная Протяженность 7080 м	д. Макушино, д. Ляпуны	Планируемый к размещению	СТП Опочецкого района
2	Развитие транспортной инфраструктуры	Станция автозаправочная (АЗС)	Южная часть д. Макушино	Планируемый к размещению	
3	Развитие сельскохозяйственного производства	Молочно-товарная ферма+	Юго-восточная часть д. Запеклево	Планируемый к размещению	
4	Развитие сельскохозяйственного производства	ООО «ВСТЦ» площадка репродуктор 18-99 (Мartiново), свиноводческая ферма	Вблизи д. Мартиново	Планируемый к размещению	

№ п/п	Назначение объекта	Наименование объекта	Местоположение	Планируемые мероприятия по объекту	Реквизиты документов территориального планирования
5	Развитие инженерной инфраструктуры	Очистные сооружения (КОС)	Северо-восточная часть д. Макушино, северо-восточная часть д. Ляпуны	Планируемый к размещению	
6	Развитие социальной инфраструктуры	Кемпинг	На расстоянии 100 м от д. Шильское на р. Великая, на расстоянии 50 м от д. Языково на р. Великая	Планируемый к размещению	

Поступившие письменные предложения и замечания по проекту:

1) Заявление Матвеевой Т.И.: В связи с фактическим использованием и планируемым осуществлением перевода земель сельскохозяйственного назначения в земли промышленности Матвеева Т.И. просит предусмотреть для земельного участка с кадастровым номером 60:12:0000000:269 по адресу: Опочецкий район, Пригородная волость, ориентир а/д Санкт-Петербург-Киев (407 км.+300 м) промышленно-коммунальную функциональную зону.

Итоги голосования в местах проведения публичных слушаний по заявлению Матвеевой Т.И.:

- у здания Администрации сельского поселения «Пригородная волость», расположенного по адресу: Псковская область, Опочецкий район, г. Опочка, ул. Гагарина, д.105 (на открытом воздухе).

«за» - 6

«против» - 0

«воздержался» - 1

- у здания Макушинского сельского Дома культуры, расположенного по адресу: Псковская область, Опочецкий район, сельское поселение «Пригородная волость», д. Макушино ул. Отрадная, д. 4, (на открытом воздухе).

«за» - 3

«против» - 1

«воздержался» - 1

- у здания Ляпуновской сельской библиотеки, расположенной по адресу: Псковская область, Опочецкий район, сельское поселение «Пригородная волость», д. Ляпуны, д. 9, (на открытом воздухе).

«за» - 5

«против» - 0

«воздержался» - 0

2) Замечания Кучеренко С.Н:

- указана санитарно-защитная зона (далее - СЗЗ) в 500 метров, когда решением региональных властей и нормами РФ СЗЗ свинокомплексов установлена в размере 1000 метров;

- отразить наличие осушительных систем, ограничения землепользования, связанные с наличием таких систем и их статус в соответствии с нормами действующего законодательства.

- отразить в разрабатываемой документации все возможные риски землепользования связанные с чрезвычайными ситуациями природного и техногенного характера. Возможность затопления земель, связанную с размещением и эксплуатацией водохранилищ Шильской и Максютинской ГЭС.

Дмитриев А.А. сказал, что данные замечаниям будут направлены разработчику проектов, в случае их обоснованности корректировки будут внесены в материалы Генерального плана с отображением в Правилах землепользования и застройки.

Дмитриев А.А. предложил перейти к обсуждению проекта Генерального плана сельского поселения «Пригородная волость».

Выступили в местах проведения публичных слушаний:

- у здания Администрации сельского поселения «Пригородная волость», расположенного по адресу: Псковская область, Опочецкий район, г. Опочка, ул. Гагарина, д.105 (на открытом воздухе).

Степанова Е.Н. уточнила вопрос о расположении газопровода и автомобильной дороги регионального значения от автомобильной дороги «Опочка-Дубровка-граница с Республикой Белоруссия км 2+044» до автомобильной дороги «Опочка-Красногородск-граница с Латвийской Республикой», о прохождении границы населенного пункта д. Петровское.

Лиани Е.Г. сказала, что она против перевода земельного участка с кадастровым номером 60:12:0160101:433 – площадью 62.97 га из земель сельскохозяйственного назначения в земли промышленности.

Дмитриев А.А. сказал, что данные замечаниям будут направлены разработчику проекта, в случае их обоснованности корректировки будут внесены в материалы Генерального плана.

С учетом принятых замечаний и предложений Дмитриев А.А. предложил голосовать о рекомендации к утверждению проекта Генерального плана сельского поселения «Пригородная волость».

«за» - 6

«против» - 1

«воздержался» - 0

- у здания Макушинского сельского Дома культуры, расположенного по адресу: Псковская область, Опочецкий район, сельское поселение «Пригородная волость», д. Макушино ул. Отрадная, д. 4 (на открытом воздухе).

Предложений и замечаний не поступило.

Дмитриев А.А. предложил голосовать о рекомендации к утверждению проекта Генерального плана сельского поселения «Пригородная волость».

«за» - 4

«против» - 1

«воздержался» - 0

- у здания Ляпуновской сельской библиотеки, расположенной по адресу: Псковская область, Опочецкий район, сельское поселение «Пригородная волость», д. Ляпуны, д. 9 (на открытом воздухе).

Предложений и замечаний не поступило.

Дмитриев А.А. предложил голосовать о рекомендации к утверждению проекта Генерального плана сельского поселения «Пригородная волость».

«за» - 5

«против» - 0

«воздержался» - 0

Публичные слушания по проекту Генерального плана сельского поселения «Пригородная волость» считать состоявшимися.

2. По второму вопросу: Обсуждение Проекта внесения изменений в Правила землепользования и застройки сельского поселения «Пригородная волость» Опочецкого района Псковской области – докладчик Дмитриев А.А.

Проект внесения изменений в Правила землепользования и застройки сельского поселения «Пригородная волость» Опочецкого района Псковской области, предполагает внесение изменений в правила землепользования и застройки сельского поселения «Пригородная волость» Опочецкого района Псковской области, утвержденные решением Собрании депутатов сельского поселения «Пригородная волость» от 28.12.2012 г. № 133 «Об утверждении Правил землепользования и застройки сельского поселения «Пригородная волость» (в ред. Решение Собрании депутатов Опочецкого района от 23.03.2017 г. № 360).

Проект Правил землепользования и застройки сельского поселения «Пригородная волость» (далее – проект Правил землепользования и застройки) разработан в соответствии с Градостроительным кодексом Российской Федерации, Земельным кодексом Российской Федерации, Федеральным законом от 06.10.2003 №131-ФЗ «Об общих принципах организации местного самоуправления», Законом Псковской области «Об отдельных положениях регулировании земельных отношений в Псковской области», иными нормативными правовыми актами Российской Федерации и Псковской области, а также с учетом положений нормативных правовых актов, определяющих основные направления социально-экономического и градостроительного развития СП «Пригородная волость», охраны и использования его культурного наследия, окружающей среды и природных ресурсов.

Далее озвучено краткое содержание Проекта.

Проект Правил землепользования и застройки включают в себя:

- 1) порядок их применения и внесения изменений в указанные правила;
- 2) карту градостроительного зонирования;
- 3) градостроительные регламенты.

Порядок применения правил землепользования и застройки и внесения в них изменений включает в себя положения:

- 1) о регулировании землепользования и застройки органами местного самоуправления Опочецкого района;
- 2) об изменении видов разрешенного использования земельных участков и объектов капитального строительства физическими и юридическими лицами;
- 3) о подготовке документации по планировке территории администрацией Опочецкого района;
- 4) о проведении общественных обсуждений или публичных слушаний по вопросам землепользования и застройки;
- 5) о внесении изменений в правила землепользования и застройки;
- 6) о регулировании иных вопросов землепользования и застройки.

На карте градостроительного зонирования устанавливаются границы территориальных зон. Границы территориальных зон должны отвечать требованию принадлежности каждого земельного участка только к одной территориальной зоне, за исключением земельного участка, границы которого в соответствии с земельным законодательством могут пересекать границы территориальных зон.

На карте градостроительного зонирования в обязательном порядке отображаются границы населенных пунктов, входящих в состав СП «Пригородная волость», границы зон с особыми условиями использования территорий, границы территорий объектов культурного наследия, границы территорий исторических поселений федерального

значения, границы территорий исторических поселений регионального значения. Указанные границы могут отображаться на отдельных картах, которые являются приложением к правилам землепользования и застройки.

На карте градостроительного зонирования в обязательном порядке устанавливаются территории, в границах которых предусматривается осуществление деятельности по комплексному и устойчивому развитию СП «Пригородная волость», в случае планирования осуществления такой деятельности. Границы таких территорий устанавливаются по границам одной или нескольких территориальных зон и могут отображаться на отдельной карте. В отношении таких территорий заключается один или несколько договоров, предусматривающих осуществление деятельности по комплексному и устойчивому развитию территории в соответствии с Градостроительным Кодексом.

В градостроительном регламенте в отношении земельных участков и объектов капитального строительства, расположенных в пределах соответствующей территориальной зоны, указываются:

1) виды разрешенного использования земельных участков и объектов капитального строительства;

2) предельные (минимальные и (или) максимальные) размеры земельных участков и предельные параметры разрешенного строительства, реконструкции объектов капитального строительства;

3) ограничения использования земельных участков и объектов капитального строительства, устанавливаемые в соответствии с законодательством Российской Федерации;

4) расчетные показатели минимально допустимого уровня обеспеченности территории объектами коммунальной, транспортной, социальной инфраструктур и расчетные показатели максимально допустимого уровня территориальной доступности указанных объектов для населения в случае, если в границах территориальной зоны, применительно к которой устанавливается градостроительный регламент, предусматривается осуществление деятельности по комплексному и устойчивому развитию территории.

Изложив краткое содержание проекта Дмитриев А.А. сказал, что предложений и замечаний по проекту внесения изменений в Правила землепользования и застройки сельского поселения «Пригородная волость» не поступало.

Дмитриев А.А. предложил перейти к обсуждению проекта внесения изменений в Правила землепользования и застройки сельского поселения «Пригородная волость»:

Выступили в местах проведения публичных слушаний:

- у здания Администрации сельского поселения «Пригородная волость», расположенного по адресу: Псковская область, Опочецкий район, г. Опочка, ул. Гагарина, д.105 (на открытом воздухе).

Предложений и замечаний не поступило.

Дмитриев А.А. предложил голосовать о рекомендации к утверждению проекта внесения изменений в Правила землепользования и застройки сельского поселения «Пригородная волость».

«за» - 0

«против» - 1

«воздержался» - 6

- у здания Макушинского сельского Дома культуры, расположенного по адресу: Псковская область, Опочецкий район, сельское поселение «Пригородная волость», д. Макушино ул. Отрадная, д. 4, (на открытом воздухе).

Предложений и замечаний не поступило.

Дмитриев А.А. предложил голосовать о рекомендации к утверждению проекта внесения изменений в Правила землепользования и застройки сельского поселения «Пригородная волость».

«за» - 5

«против» - 0

«воздержался» - 0

- у здания Ляпуновской сельской библиотеки, расположенной по адресу: Псковская область, Опочецкий район, сельское поселение «Пригородная волость», д. Ляпуны, д. 9, (на открытом воздухе).

Предложений и замечаний не поступило.

Дмитриев А.А. предложил голосовать по рекомендации к утверждению проекта внесения изменений в Правила землепользования и застройки сельского поселения «Пригородная волость»

«за» - 3

«против» - 0

«воздержался» - 2

Публичные слушания по проекту внесения изменений в Правила землепользования и застройки сельского поселения «Пригородная волость» считать состоявшимися.





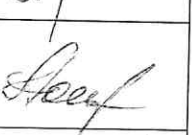



Приложение: перечень участников публичных слушаний на двух листах.











Председатель:  /А.А.Дмитриев/

Секретарь  /С.Ю.Митрофанова/

**ЛИСТ РЕГИСТРАЦИИ УЧАСТНИКОВ ПУБЛИЧНЫХ СЛУШАНИЙ от 16.11.2021 г.
по проекту «Генерального плана и проекту внесения изменений в Правила
землепользования и застройки сельского поселения «Пригородная волость»
Опочецкого района Псковской области»**

Ставя свою подпись в подписном листе, в соответствии с Федеральным законом от 27 июля 2006 года N 152-ФЗ "О персональных данных" я даю согласие организатору, ответственному за организацию и проведение публичных слушаний комиссии по землепользованию и застройке Опочецкого района на осуществление действий в отношении персональных данных, которые необходимы для организации публичных слушаний/общественных обсуждений, подготовки протокола и заключения публичных слушаний/общественных обсуждений по проекту Генерального плана и проекту внесения изменений в Правила землепользования и застройки сельского поселения «Пригородная волость» Опочецкого района Псковской области». Настоящее согласие предоставляется на сбор, запись, систематизацию, накопление, хранение, уточнение (обновление, изменение), обезличивание, блокирование, удаление, уничтожение персональных данных. Согласие на извлечение, использование, передачу (распространение, предоставление, доступ) персональных данных предоставляется в отношении фамилии, имени, отчества участника публичных слушаний/общественных обсуждений, а также сведений, сообщаемых им в составе замечаний и предложений, поданных организатору публичных слушаний/общественных обсуждений. Настоящее согласие вступает в силу с момента его подписания и действует в течение срока хранения протокола публичных слушаний/общественных обсуждений, установленного для хранения официальных документов. Согласие может быть отозвано полностью или частично в любое время на основании письменного заявления субъекта персональных данных, направленного организатору публичных слушаний/общественных обсуждений в произвольной форме.

№ п/п	фамилия, имя, отчество (дата рождения) или наименование организации	адрес места жительства (регистрации) для организаций – почтовый адрес	подпись
1	Рогов Роман Олегович	г. Петровское ул. Ленинская 34	
2	Корнеев Александр Геннадьевич	г. Петровское ул. Парковая д. 15	
3	Корнеев Геннадий Васильевич	г. Петровское ул. Парковая д. 25	
4	Степанова Елена Кемоловская	г. Пески ул. Мухоморова д. 1	
5	Иванченко Наталья Геннадьевна	г. Петровское ул. Парковая д. 24 кв. 5	
6	Лопаренкова Светлана Александровна	г. Петровское ул. Паркова д. 13а кв. 5	
7	Мамин Елена Геннадьевна	г. Петровское ул. Парковая д. 6 кв. 5	
8	Никифорова Татьяна Павловна	г. Мамушино д. 7	

9	Книжаров Сергей Павлович	г. Момучинко д. 7	
10	Алексеева Екатерина Васильевна	г. Момучинко д. 2	
11	Алексеев Юрий Александрович	г. Момучинко д. 2	
12	Иванов Петр Александрович	г. Таврово	
13	Васильева Елена Темновдовна	г. Мемдино д. 36	
14	Орлова Анна Темновдовна	г. Мемдино д. 34 кв 1	
15	Соколова Валентина Савельевна	г. Мемдино д. 30 кв 2	
16	Ефимова Раиса Ивановна	г. Мемдино	
17	Дроздова Елена Александровна	г. Мемдино	
18			
19			
20			
21			
22			
23			
24			
25			
26	Регистрационный лист удостоверен  А. А. Дмитриев		